


Allegato A:

MONOGRAFIE CAPOSALDI IGM-REGIONE LOMBARDIA

 <b>Regione Lombardia</b> <i>Territorio e Urbanistica</i>	Localita' NEMBRO (cimitero)	Nome 033626	Sezione C.T.R. C5c1	Altri Enti
	COMUNE DI NEMBRO			
	Collegamento altimetrico da C.S.	Quota=	Q. ell.: H= 351,444	Q.s.l.m. H= 305,138
	Rilievo effettuato da A.T.P. S.r.l. - Perugia - febbraio/giugno 2003			

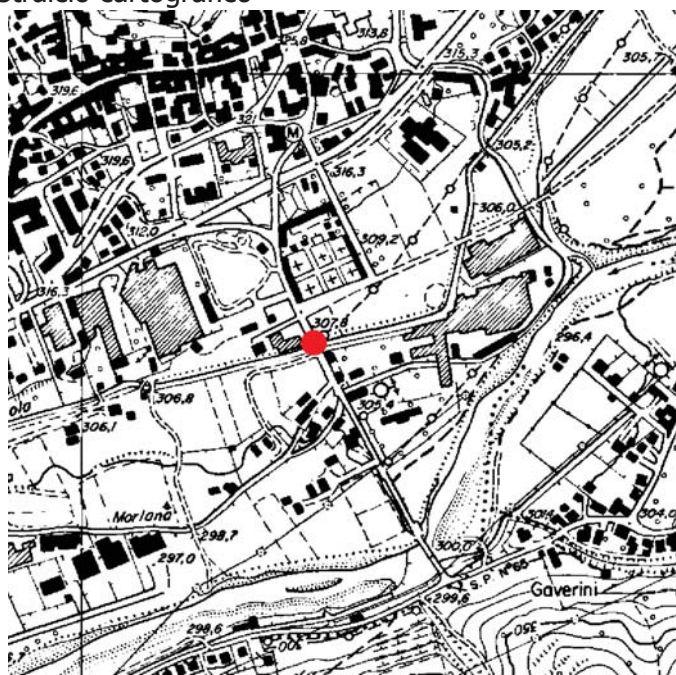
#### Accesso:

Da Nembro seguire le indicazioni per il cimitero; il punto si trova in via Marconi, di fronte al civico 28A, sul parapetto del ponte sulla roggia.


#### Materializzazione:

Centrino infisso sulla sommità del muro in calcestruzzo con funzione di parapetto del ponte sulla roggia, a sud del cimitero di Nembro, in via Marconi di fronte al civico 28A, a Nembro.

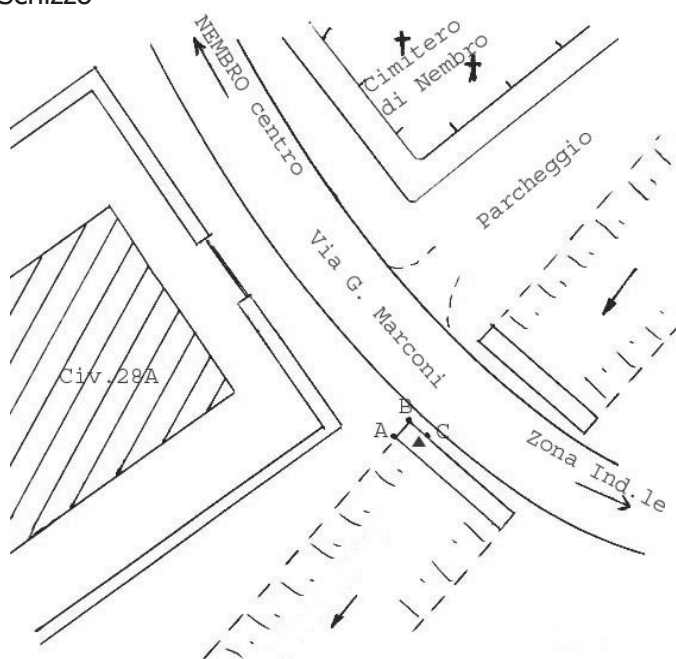
#### Stralcio cartografico



#### Fotografia



#### Schizzo



#### Coordinate geografiche (WGS84)

Lat. = 45°44'28,9647" Lon. = 09°45'43,7852"

#### Coordinate geografiche (Roma40)

Lat. = 45°44'26,5319" Lon. = -2°41'23,5148"

#### Coordinate piane (UTM-WGS84)

N = 5.065.596,025 E = 559.290,317

#### Coordinate piane (GAUSS-BOAGA)


N = 5.065.616,577 E = 1.559.317,568

#### Coordinate geografiche (ED50)

Lat. = 45°44'32,2733" Lon. = 09°45'47,5044"

#### Coordinate piane (UTM-ED50)

N = 5.065.794,312 E = 559.372,479

 <b>Regione Lombardia</b> <i>Territorio e Urbanistica</i>	Localita' PEDRENGO (Cimitero)	Nome 033627	Sezione C.T.R. C5c2	Altri Enti AB-S22	
	COMUNE DI PEDRENGO				
	Collegamento altimetrico da C.S. AB-S22      Quota= 263,785		Q. ell.: H= 309,543	Q.s.l.m. H= 263,884	
	Rilievo effettuato da A.T.P. S.r.l. - Perugia - febbraio/giugno 2003				

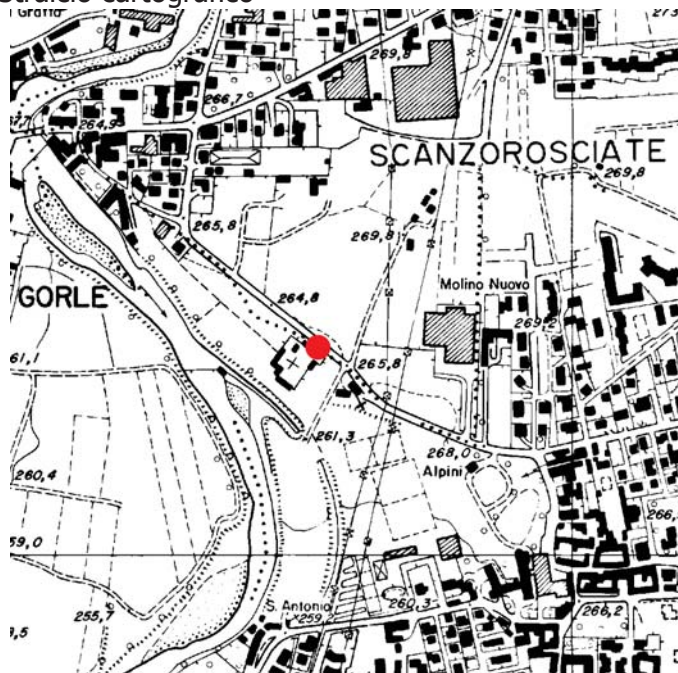
#### Accesso:

Da Seriate seguire per Pedrengo-Scanzo; giunti a Scanzo seguire per Gorle. Il punto si trova proseguendo su tale strada, sul muretto a sinistra della carreggiata che separa questa dal parcheggio per auto di fronte al cimitero di Pedrengo, 30 m. prima dell'accesso al parcheggio.

#### Materializzazione:

Centrino infisso sulla sommità del muretto divisorio in calcestruzzo della strada che da Scanzo conduce a Gorle ed il parcheggio del cimitero di Pedrengo, in località Pedrengo.

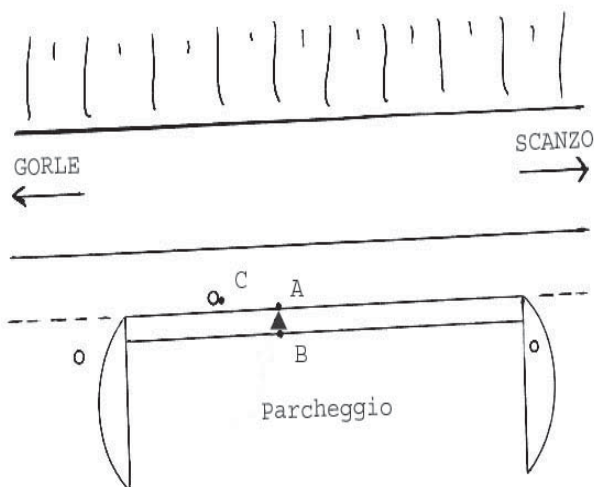
#### Stralcio cartografico



#### Fotografia



#### Schizzo



A = 0,100  
B = 0,090  
C = 5,200

#### Coordinate geografiche (WGS84)

Lat. = 45°42'09,2920"      Lon. = 09°43'39,2302"

#### Coordinate geografiche (Roma40)

Lat. = 45°42'06,8600"      Lon. = -2°43'28,0631"

#### Coordinate piane (UTM-WGS84)

N = 5.061.260,464      E = 556.638,010

#### Coordinate piane (GAUSS-BOAGA)


N = 5.061.280,889      E = 1.556.665,265

#### Coordinate geografiche (ED50)

Lat. = 45°42'12,6040"      Lon. = 09°43'42,9504"

#### Coordinate piane (UTM-ED50)

N = 5.061.458,676      E = 556.720,168

 <b>Regione Lombardia</b> <i>Territorio e Urbanistica</i>	Localita' SERIATE (Chiesa SS. Redentore)	Nome 033628	Sezione C.T.R. C5c3	Altri Enti AB-S20	
	COMUNE DI SERIATE				
	Collegamento altimetrico da C.S. AB-S20      Quota= 246,690		Q. ell.: H= 292,179	Q.s.l.m. H= 246,791	
	Rilievo effettuato da A.T.P. S.r.l. - Perugia - febbraio/giugno 2003				

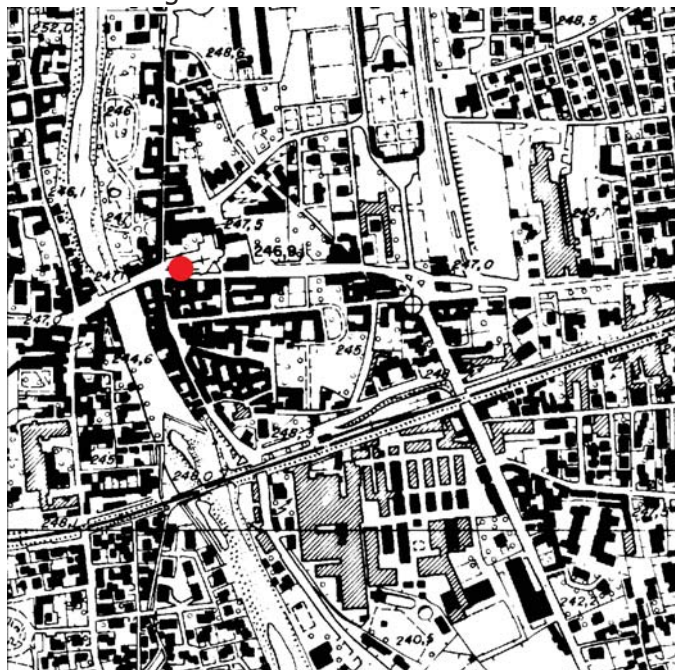
#### Accesso:

Giunti a Seriate, dirigersi verso il centro; il punto si trova in Piazza Giovanni XXIII, sul marciapiede di fronte al sagrato della chiesa del Santissimo Redentore.

#### Materializzazione:

Centrino infisso sul marciapiede in pietra ubicato alla destra dell'ingresso principale al sagrato della chiesa del Santissimo Redentore, in Piazza Giovanni XXIII, a Seriate.

#### Stralcio cartografico

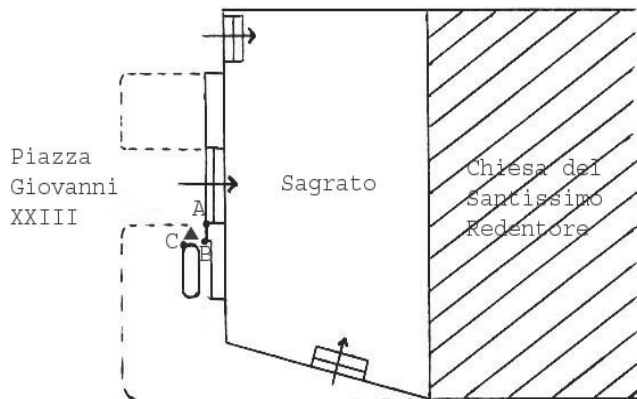


#### Fotografia



#### Schizzo

A = 0,800  
B = 0,550  
C = 0,780



#### Coordinate geografiche (WGS84)

Lat.= 45°41'07,6972"      Lon.= 09°43'18,5384"

#### Coordinate geografiche (Roma40)

Lat.= 45°41'05,2657"      Lon.= -2°43'48,7535"

#### Coordinate piane (UTM-WGS84)

N= 5.059.355,517      E= 556.207,712

#### Coordinate piane (GAUSS-BOAGA)


N= 5.059.375,893      E= 1.556.234,977

#### Coordinate geografiche (ED50)

Lat.= 45°41'11,0104"      Lon.= 09°43'22,2580"

#### Coordinate piane (UTM-ED50)

N= 5.059.553,697      E= 556.289,868

 <b>Regione Lombardia</b> <i>Territorio e Urbanistica</i>	Localita' <b>PASSO DEL COLLE GALLO</b>	Nome <b>033629</b>	Sezione C.T.R. <b>C5d1</b>	Altri Enti	
	<b>COMUNE DI GAVERINA TERME</b>				
	Collegamento altimetrico da C.S. Quota=		Q. ell.: H= <b>806,709</b>	Q.s.l.m. H= <b>760,025</b>	
	Rilievo effettuato da A.T.P. S.r.l. - Perugia - febbraio/giugno 2003				

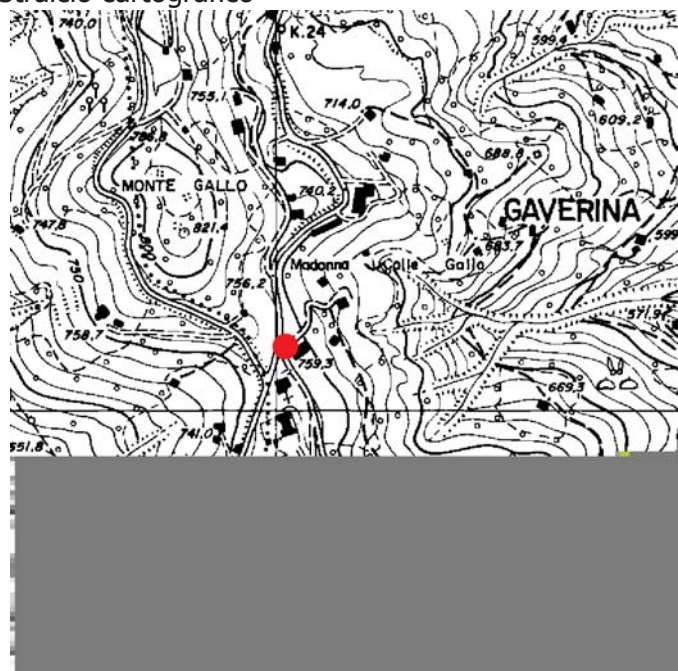
#### Accesso:

Percorrendo la S.S. 42 (del Tonale) da Bergamo a Lovere, al Km. 42+800 circa deviare a sinistra per Gaverina Terme e proseguire sulla S.P. 39 in direzione Passo del Colle Gallo; il punto si trova al Km. 10+700, sulla sinistra della carreggiata, di fronte al parcheggio del santuario della Madonna del Colle Gallo.

#### Materializzazione:

Centrino infisso sullo spigolo nord del cordolo in calcestruzzo del muro di sostegno del parcheggio del santuario della Madonna del Colle Gallo, al Km. 10+700 della S.P. 39, nei pressi del Passo del Colle Gallo.

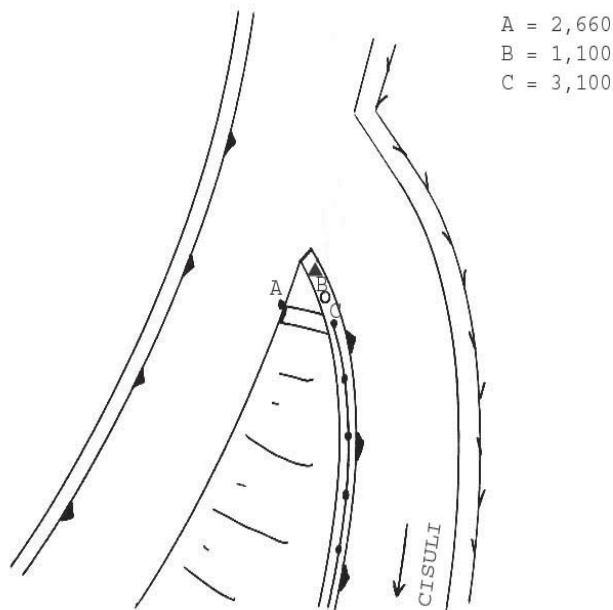
#### Stralcio cartografico



#### Fotografia



#### Schizzo



#### Coordinate geografiche (WGS84)

Lat. = 45°45'14,1635" Lon. = 09°52'26,6407"

#### Coordinate geografiche (Roma40)

Lat. = 45°45'11,7311" Lon. = -2°34'40,6812"

#### Coordinate piane (UTM-WGS84)

N = 5.067.079,961 E = 567.980,343

#### Coordinate piane (GAUSS-BOAGA)

N = 5.067.100,603 E = 1.568.007,627

#### Coordinate geografiche (ED50)

Lat. = 45°45'17,4676" Lon. = 09°52'30,3450"

#### Coordinate piane (UTM-ED50)

N = 5.067.278,268 E = 568.062,429